# 土 地 建 物 查 詢 資 料

## 台東縣大武鄉南興段 0204-0000地號

資料查詢時間：民國115年07月30日13時48分　　頁次：1

＊＊＊＊＊＊＊＊＊＊＊＊＊＊＊　土地標示部　＊＊＊＊＊＊＊＊＊＊＊＊＊＊＊

登記日期：民國090年12月11日　　登記原因：逕為分割
地　　目：林　　等則：13　　面　　積：**148,566.00平方公尺
使用分區：山坡地保育區　　使用地類別：農牧用地
民國115年01月　　公告土地現值：*******72元／平方公尺
地上建物建號：共0棟
其他登記事項：因分割增加地號：２０４－２
原住民保留地：
因分割增加地號：２０４－３、２０４－４地號

＊＊＊＊＊＊＊＊＊＊＊＊＊＊＊　土地所有權部　＊＊＊＊＊＊＊＊＊＊＊＊＊＊＊

（0001）登記次序：0001
登記日期：民國060年11月23日　　登記原因：總登記
原因發生日期：民國---年--月--日
所有權人：中華民國
統一編號：0000000158
住　　址：（空白）
管 理 者：原住民族委員會
統一編號：20082444
住　　址：新北市新莊區中原里１鄰中平路４３９號北棟１５樓
權利範圍：全部 *********1分之1*********
權狀字號：---（空白）字第------號
當期申報地價：115年01月*******15.0元／平方公尺
前次移轉現值或原規定地價：
067年10月　　********3.0元／平方公尺
歷次取得權利範圍：全部*********1分之1*********
其他登記事項：申請免繕發權利書狀：公有土地權利登記

〈 資料顯示完畢 〉

列印人員：林東浩
收 件 號：115VD006725
查驗號碼：115VD006725REGA970F2BACCFE4711BD65A11F68EA5
本查詢資料結果之處理及利用應依個人資料保護法相關規定辦理。

# 土 地 建 物 查 詢 資 料

## 台東縣大武鄉南興段 0205-0000地號

資料查詢時間：民國115年07月30日13時48分　　頁次：1

＊＊＊＊＊＊＊＊＊＊＊＊＊＊＊　土地標示部　＊＊＊＊＊＊＊＊＊＊＊＊＊＊＊

登記日期：民國060年11月23日　　登記原因：第一次登記
地　　目：旱　　等則：23　　面　　積：＊＊＊＊1,690.00平方公尺
使用分區：山坡地保育區　　使用地類別：農牧用地
民國115年01月　　公告土地現值：＊＊＊＊＊＊＊85元／平方公尺
地上建物建號：共0棟
其他登記事項：原住民保留地：

＊＊＊＊＊＊＊＊＊＊＊＊＊＊＊　土地所有權部　＊＊＊＊＊＊＊＊＊＊＊＊＊＊＊

（0001）登記次序：0001
登記日期：民國060年11月23日　　登記原因：總登記
原因發生日期：民國---年--月--日
所有權人：中華民國
統一編號：0000000158
住　　址：（空白）
管 理 者：原住民族委員會
統一編號：20082444
住　　址：新北市新莊區中原里１鄰中平路４３９號北棟１５樓
權利範圍：全部 *********1分之1*********
權狀字號：---（空白）字第------號
當期申報地價：115年01月＊＊＊＊＊＊18.0元／平方公尺
前次移轉現值或原規定地價：
067年10月　　********4.0元／平方公尺
歷次取得權利範圍：全部*********1分之1*********
其他登記事項：申請免繕發權利書狀：公有土地權利登記

〈 資料顯示完畢 〉

列印人員：林東浩
收 件 號：115VD006725
查驗號碼：115VD006725REGA970F2BACCFE4711BD65A11F68EA5
本查詢資料結果之處理及利用應依個人資料保護法相關規定辦理。

# 土 地 建 物 查 詢 資 料

## 台東縣大武鄉南興段 0206-0000地號

資料查詢時間：民國115年07月30日13時48分　　頁次：1

＊＊＊＊＊＊＊＊＊＊＊＊＊＊＊　土地標示部　＊＊＊＊＊＊＊＊＊＊＊＊＊＊＊

登記日期：民國060年11月23日　　登記原因：第一次登記
地　　目：旱　　等則：23　　面　　積：＊＊＊＊1,420.00平方公尺
使用分區：山坡地保育區　　使用地類別：農牧用地
民國115年01月　　公告土地現值：＊＊＊＊＊＊＊85元／平方公尺
地上建物建號：共0棟
其他登記事項：原住民保留地：

＊＊＊＊＊＊＊＊＊＊＊＊＊＊＊　土地所有權部　＊＊＊＊＊＊＊＊＊＊＊＊＊＊＊

（0001）登記次序：0001
登記日期：民國060年11月23日　　登記原因：總登記
原因發生日期：民國---年--月--日
所有權人：中華民國
統一編號：0000000158
住　　址：（空白）
管 理 者：原住民族委員會
統一編號：20082444
住　　址：新北市新莊區中原里１鄰中平路４３９號北棟１５樓
權利範圍：全部 ＊＊＊＊＊＊＊＊＊1分之1＊＊＊＊＊＊＊＊＊
權狀字號：---（空白）字第------號
當期申報地價：115年01月＊＊＊＊＊＊＊18.0元／平方公尺
前次移轉現值或原規定地價：
067年10月　　＊＊＊＊＊＊＊＊4.0元／平方公尺
歷次取得權利範圍：全部＊＊＊＊＊＊＊＊＊1分之1＊＊＊＊＊＊＊＊＊
其他登記事項：申請免繕發權利書狀：公有土地權利登記

〈 資料顯示完畢 〉

列印人員：林東浩
收 件 號：115VD006725
查驗號碼：115VD006725REGA970F2BACCFE4711BD65A11F68EA5
本查詢資料結果之處理及利用應依個人資料保護法相關規定辦理。

# 土 地 建 物 查 詢 資 料

## 台東縣大武鄉南興段 0217-0000地號

資料查詢時間：民國115年07月30日13時48分　　頁次：1

＊＊＊＊＊＊＊＊＊＊＊＊＊＊＊　土地標示部　＊＊＊＊＊＊＊＊＊＊＊＊＊＊＊

登記日期：民國086年02月24日　　登記原因：逕為分割
地　　目：旱　　等則：23　　面　　積：＊＊＊＊1,063.00平方公尺
使用分區：山坡地保育區　　使用地類別：農牧用地
民國115年01月　　公告土地現值：＊＊＊＊＊＊240元／平方公尺
地上建物建號：共0棟
其他登記事項：因分割增加地號：２１７－２
　　原住民保留地：

＊＊＊＊＊＊＊＊＊＊＊＊＊＊＊　土地所有權部　＊＊＊＊＊＊＊＊＊＊＊＊＊＊＊

（0001）登記次序：0001
登記日期：民國060年11月23日　　登記原因：總登記
原因發生日期：民國---年--月--日
　所有權人：中華民國
　統一編號：0000000158
　住　　址：（空白）
　管 理 者：原住民族委員會
　統一編號：20082444
　住　　址：新北市新莊區中原里１鄰中平路４３９號北棟１５樓
權利範圍：全部 *********1分之1*********
權狀字號：---（空白）字第------號
當期申報地價：115年01月*******43.0元／平方公尺
前次移轉現值或原規定地價：
067年10月　　********4.0元／平方公尺
歷次取得權利範圍：全部*********1分之1*********
其他登記事項：申請免繕發權利書狀：公有土地權利登記

〈 資料顯示完畢 〉

列印人員：林東浩
收 件 號：115VD006725
查驗號碼：115VD006725REGA970F2BACCFE4711BD65A11F68EA5
本查詢資料結果之處理及利用應依個人資料保護法相關規定辦理。

# 臺東縣大武鄉地籍圖查詢資料

資料查詢時間：民國115年07月30日13時48分　收件號：115VD006725
土地坐落：臺東縣大武鄉南興段204地號共1筆

北

列印人員：林東浩

## 地籍圖謄本如附件共4頁，接續圖如下：

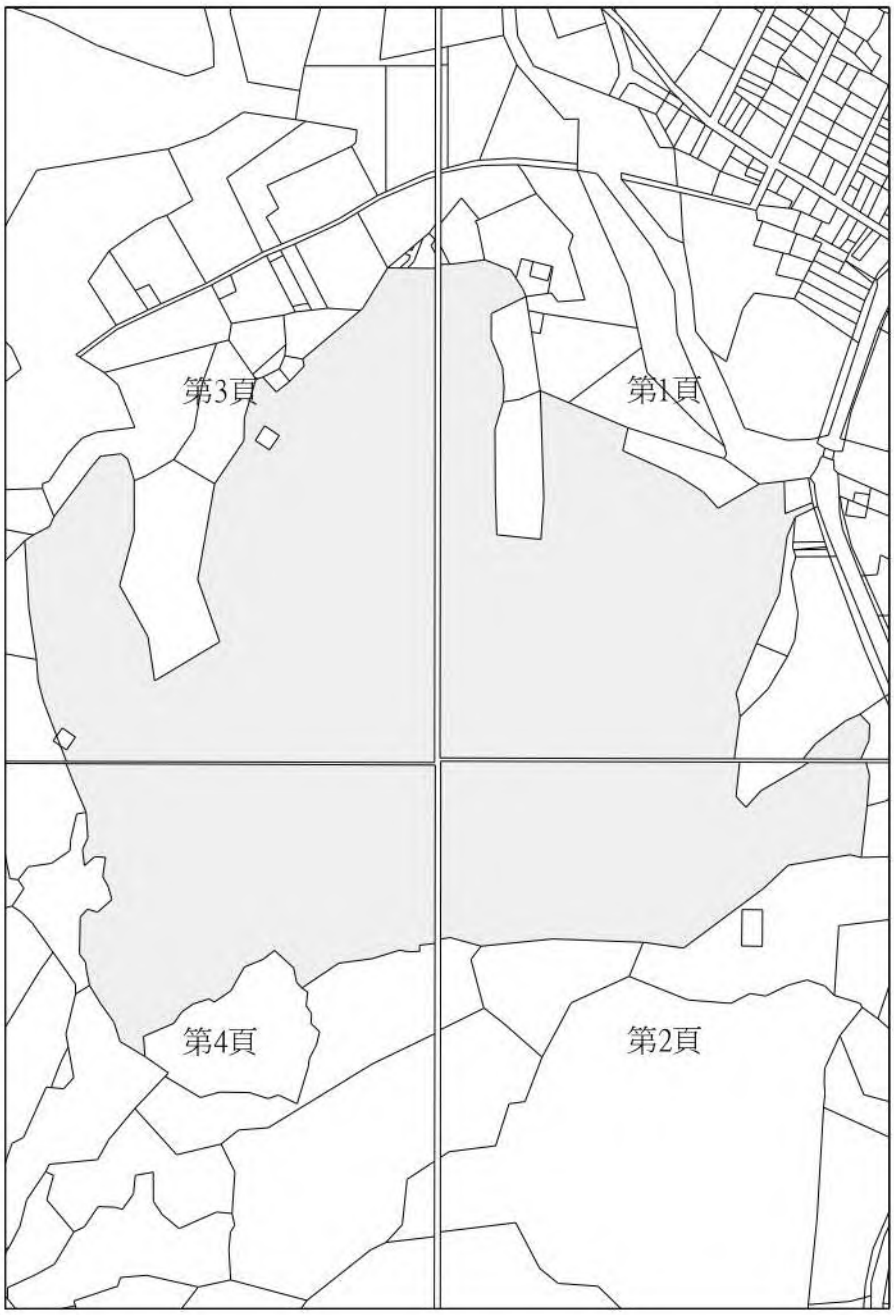




查驗碼：115VD006725PIC1B9246DFEF0F14932A45E2C9A25EB

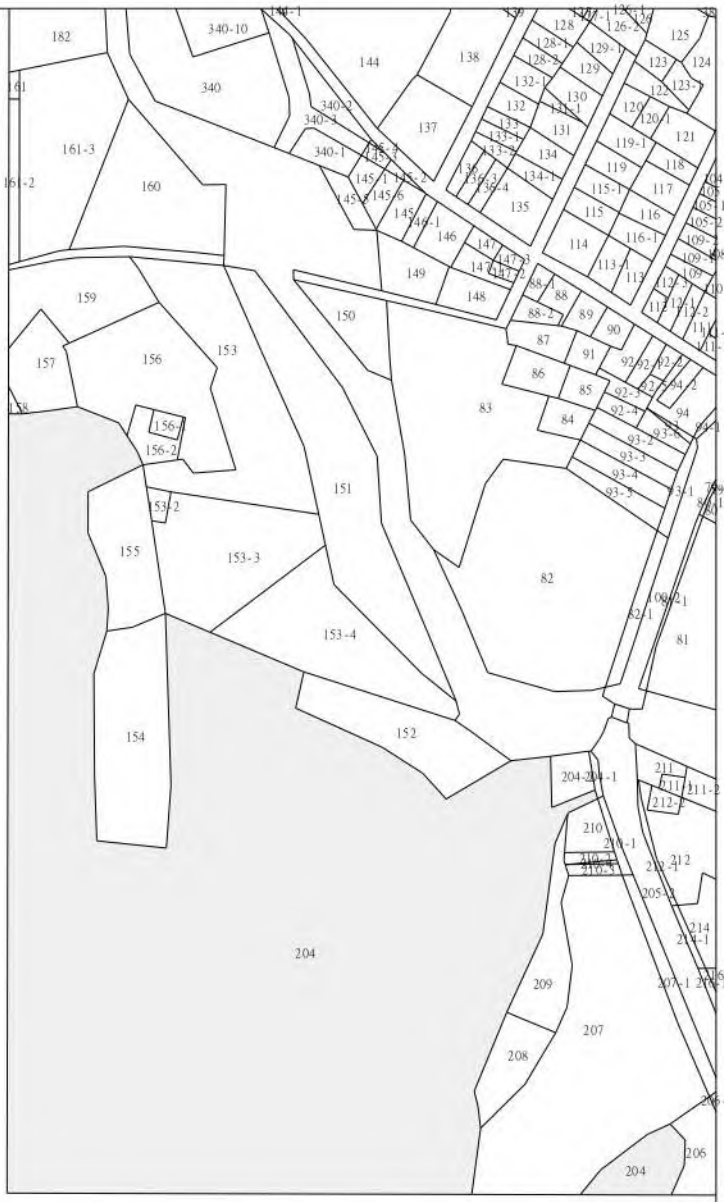


比例尺：1/3000　　原比例尺：1/1200

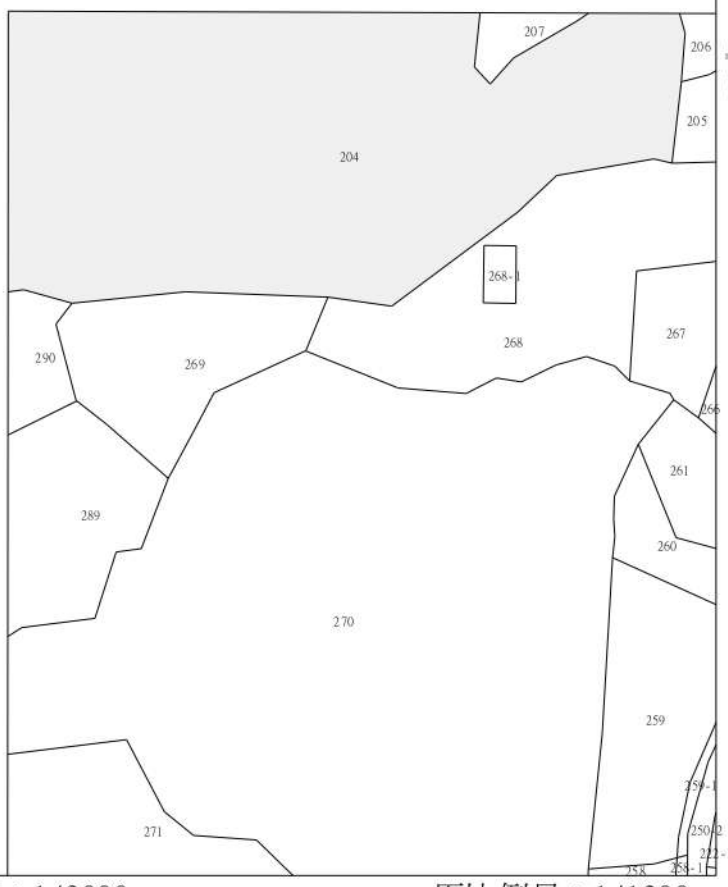


比例尺：1/3000　　原比例尺：1/1200

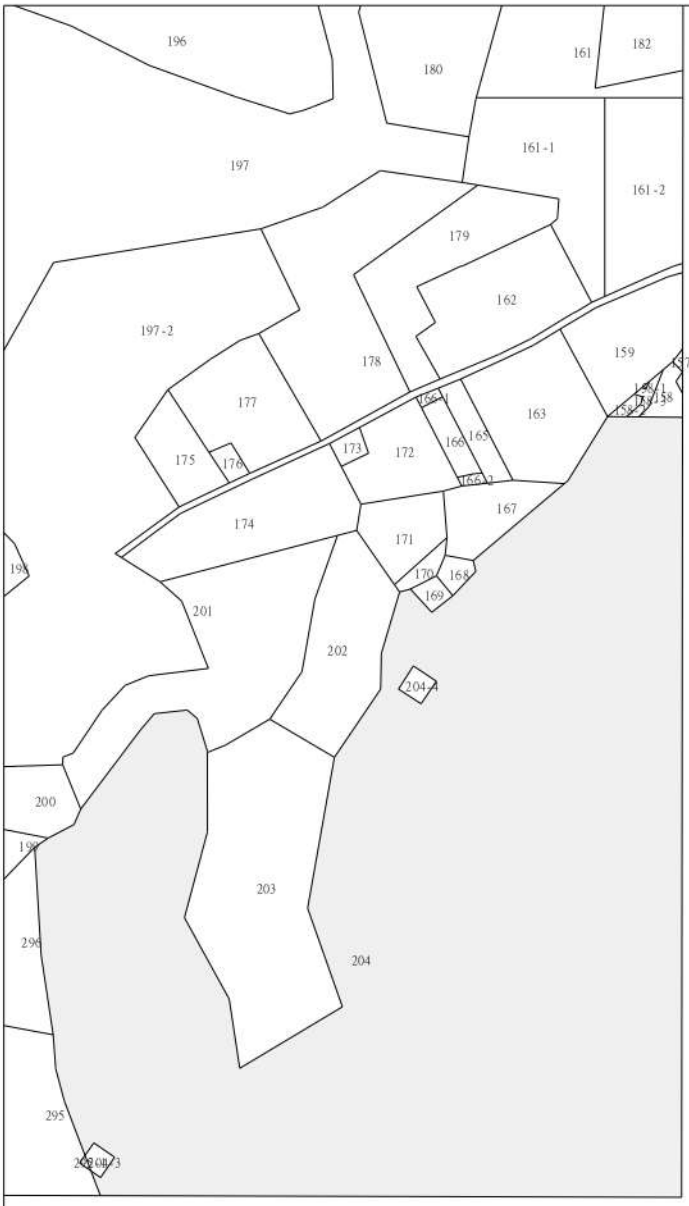


比例尺：1/3000　　原比例尺：1/1200

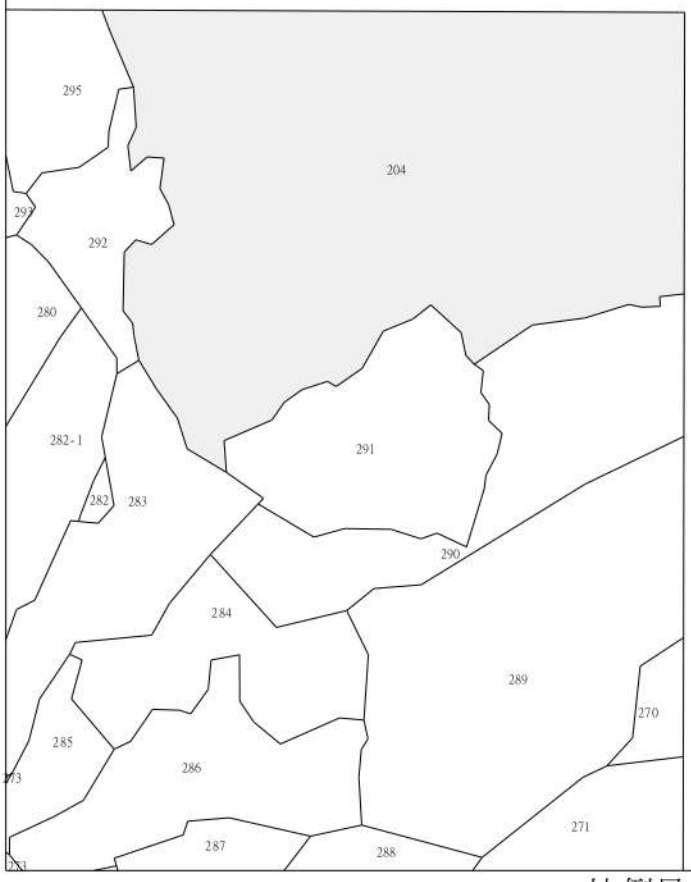


比例尺：1/3000　　原比例尺：1/1200

# 臺東縣大武鄉地籍圖查詢資料

資料查詢時間：民國115年07月30日13時48分　收件號：115VD006725
土地坐落：臺東縣大武鄉南興段205地號共1筆

北

列印人員：林東浩




比例尺：1/1200

查驗碼：115VD006725PIC1B9246DFEF0F14932A45E2C9A25EB

# 臺東縣大武鄉地籍圖查詢資料

資料查詢時間：民國115年07月30日13時48分　收件號：115VD006725
土地坐落：臺東縣大武鄉南興段206地號共1筆

北

列印人員：林東浩

## 地籍圖謄本如附件共2頁，接續圖如下：

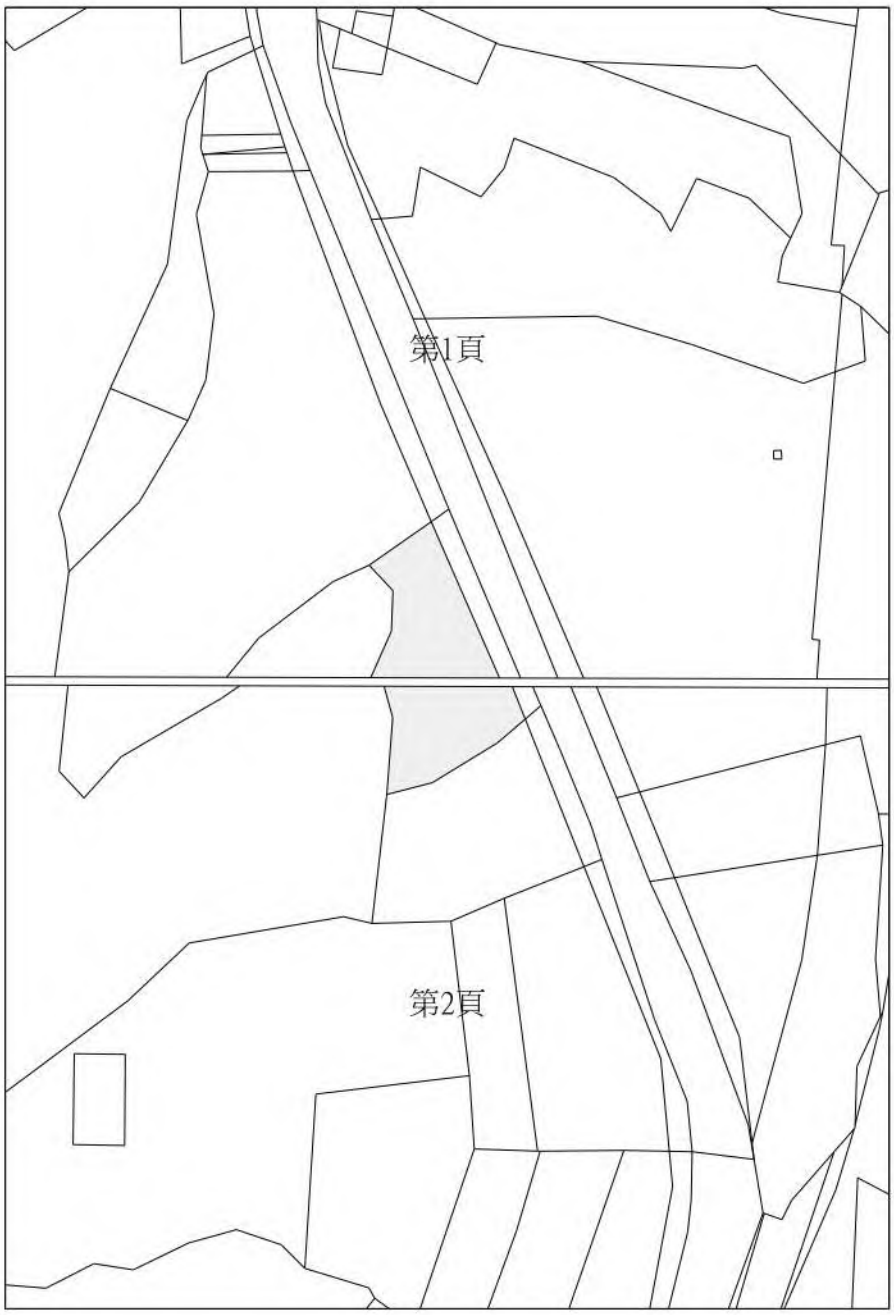

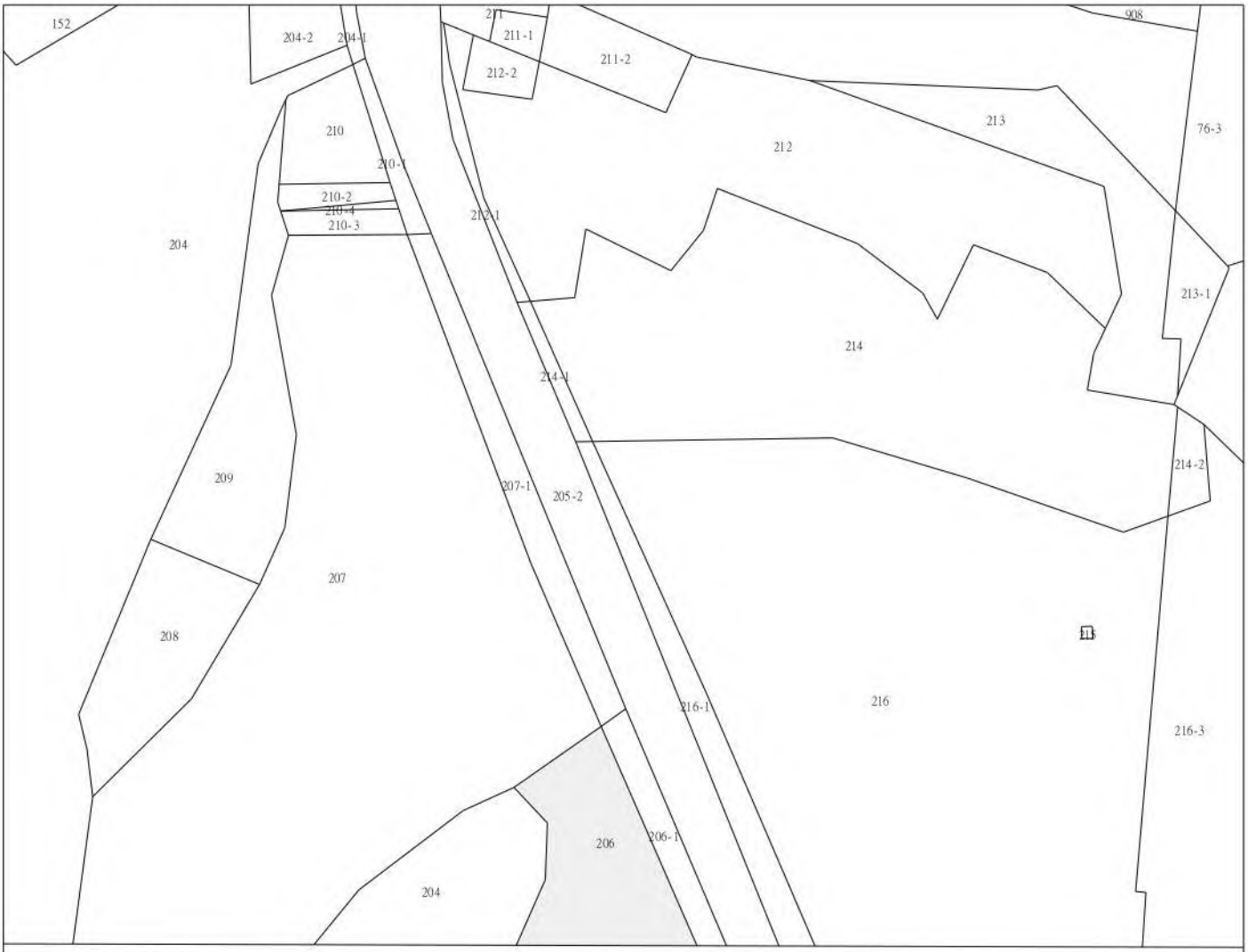
152
204-2
204-1
211
211-1
212-2
211-2
908
213
76-3
210
210-1
212
210-2
210-4
210-3
212-1
204
213-1
214
214-1
209
207-1
205-2
214-2
207
208
113
216-1
216
216-3
206
206-1
204

比例尺：1/1200


207
206
206-1
216-1
216
216-3
205-1
217-2
204
205
217
217-1
205-2
219-1
264-1
218-1
218
265
264
218-2
219-2
268
268-1
267
266
263
262
205-3
219-3
262-1
222-2
219
220
222-1
270

比例尺：1/1200

# 臺東縣大武鄉地籍圖查詢資料

資料查詢時間：民國115年07月30日13時48分　收件號：115VD006725
土地坐落：臺東縣大武鄉南興段217地號共1筆

北

列印人員：林東浩

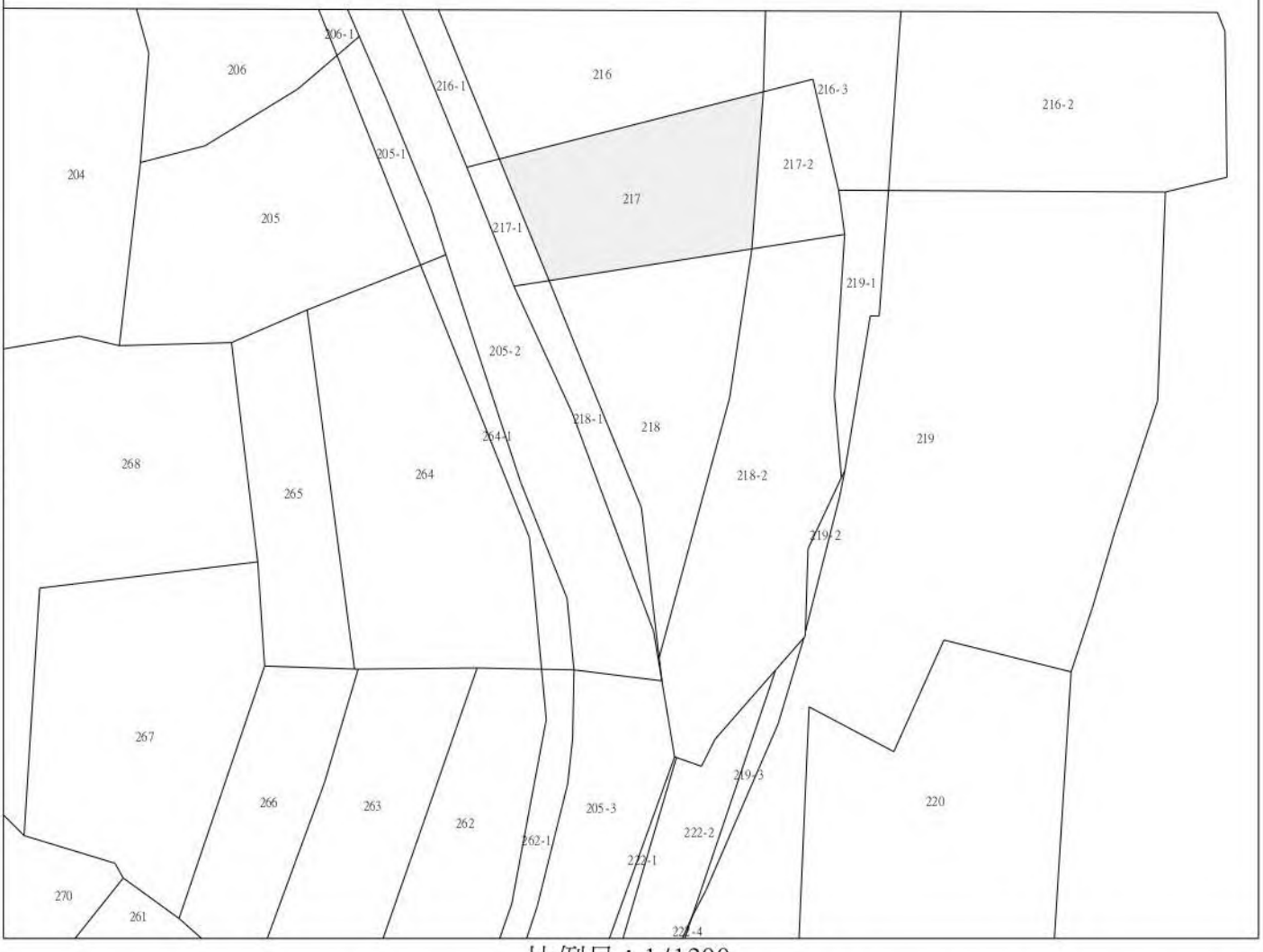


比例尺：1/1200

查驗碼：１１５ＶＤ００６７２５ＰＩＣ１Ｂ９２４６ＤＦＥＦ０Ｆ１４９３２Ａ４５Ｅ２Ｃ９Ａ２５ＥＢ


207
206-1
216
216-1
206
204
205-1
217
217-2
205
217-1
205-2
218
218-1
264-1
265
264
218-2
268-1
268


205-1
205
217-1
205-2


206-1
216-1
206
205-2
205-1


205-1
217-2
217
217-1
205-2
219-1