

Part 01

# 鸞山村

## 導覽地圖



01 鸞山湖祭祀廣場

02 鸞山國小

03 鸞山派出所

04 活動中心

01 會走路的樹

02 鸞山湖

03 鸞山大橋

04 眺望美人山

05 智慧森林

06 櫻花步道

01 鸞山森林文化博物館

02 拉來梅園

03 烏滾工寮

04 內本鹿文化園區

05 美人山稜境

06 走一趟布農孩子的遊樂場

01 中野商店

02 後山春暉多肉園

01 榕山休閒露營

02 東谷露營區

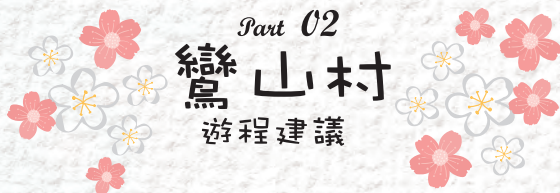
機關單位

部落景點

店家資訊

遊程業

優質住宿



Part 02  
鸞山村  
遊程建議

✦ 好玩行程自由勾 ✦

- 【深度】鸞山森林文化博物館（會走路的樹、文化導覽、森林步道、風味餐、搗麻糬、烤肉、種樹）
  - 【深度】拉來梅園（會走路的樹、文化導覽、森林步道、風味餐、搗麻糬、射箭、竹竿舞、竹筒炮）
  - 【深度】烏滾工寮（會走路的樹、文化導覽、文化展演、風味餐、搗麻糬、射箭、竹竿舞、攀岩）
  - 【深度】內本鹿文化園區（智慧森林、文化導覽、文化展演、風味餐、搗麻糬、射箭）
  - 【深度】美人山秘境（文化導覽、森林步道、風味餐、搗麻糬、射箭、竹筒炮、烤肉）
- 

✦ 點心零食雜貨自由勾 ✦

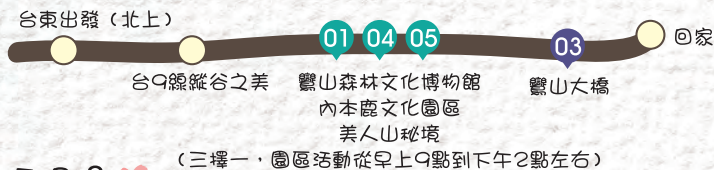
- 中野商店
- 

✦ 住宿自由勾 ✦

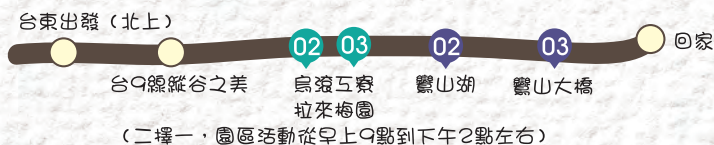
- 東谷露營
- 榕山休閒露營

# Part 03 鸞山村 一日游規劃

## 行程 1

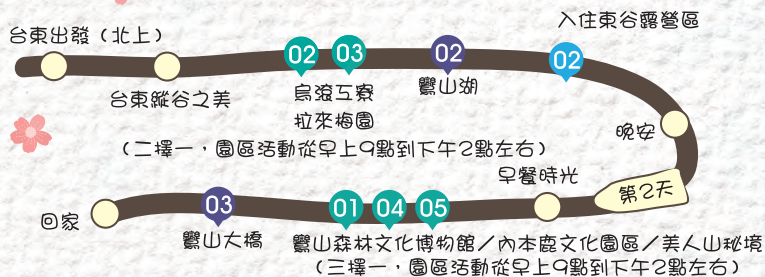


## 行程 2

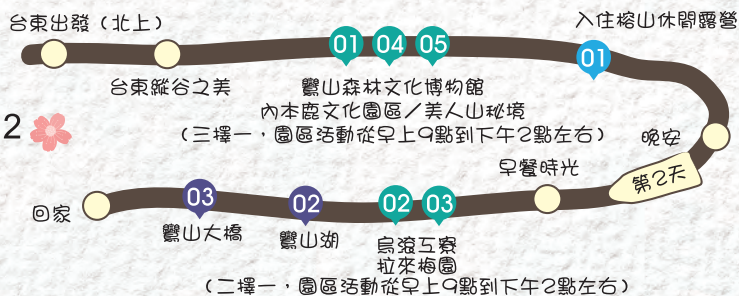


# Part 04 鸞山村 一日游規劃

## 行程 1

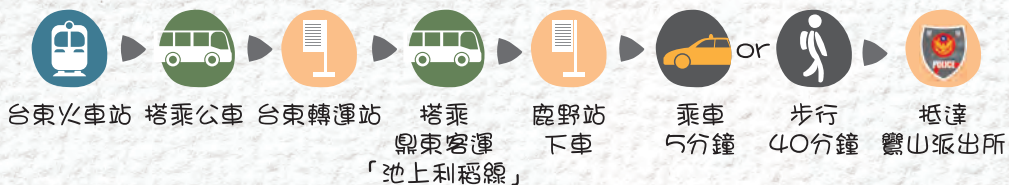


## 行程 2



Part 05  
**鸞山村**  
 交通資訊

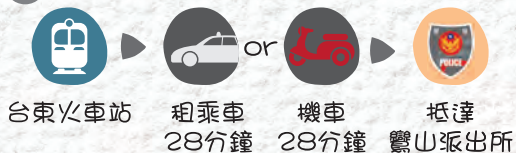
1



2



3



4



5

